

**«РЕКОМЕНДОВАН»**

Научно-техническим советом  
ФГБУ «Национальный парк  
«Сенгилеевские горы»  
Протокол № 4 от 12.11.2024 г.

**«УТВЕРЖДАЮ»**

Директор Департамента государственной  
политики и регулирования в сфере  
развития ООПТ

  
И.Ю. Маканова

**«СОГЛАСОВАНО»**

Директор ФГБУ «Национальный парк  
«Сенгилеевские горы»»

  
В.Б. Дручинин

**Паспорт  
экологической тропы  
«Арбугинская гора»**

Регистрационный номер 71-176/ПФО/Т-н

27.02.2025

(регистрационный номер присваивается Минприроды России)

<b>1. Общая характеристика маршрута</b>	
<b>1.1 Сложность маршрута либо отдельного его участка, выбрать:</b> -категорийный маршрут; -категорийный участок маршрута; -некатегорийный маршрут. <i>(в соответствии с распоряжением Правительства Российской Федерации от 1 июня 2024 г. № 1365-р)</i>	Некатегорийный маршрут
<b>1.2 Категория сложности (для категорийного маршрута/его части) (указывается по максимальной категории сложности отдельных его участков. Подробная информация указывается в п.2.12 и п. 2.13 настоящего паспорта).</b>	Нет
<b>1.3 Краткое описание маршрута, основная содержательная цель (до 500 символов)</b>	Пешеходная экологическая тропа протяженностью 1 км проходит по хребту Арбугинской горы. Экскурсии доступны с 1 мая по 31 октября. Посетители познакомятся с многообразием растений, птиц и насекомых Арбугинской горы, увидят, как в небе парит один из самых

	<p>крупных пернатых хищников орлан-белохвост, являющийся символом национального парка «Сенгилеевские горы».</p> <p>В конце маршрута посетители увидят р. Волгу, место расположения средневекового города Арбухима, древних торговых путей, сторожевых пунктов, стоянок древнего человека.</p>
<p><b>1.4 Местоположение маршрута</b> (наименование ООПТ, лесные кварталы и выделы)</p>	<p>Национальный парк «Сенгилеевские горы» Кадастровый номер земельного участка 73:19:000000:739, квартал 98, Тушинского участкового лесничества, выдел 9, 4. Особо охраняемая зона.</p>
<p><b>1.5 Краткое описание путей (вариантов) подъезда к началу маршрута</b></p>	<p>Варианты трансфера: -на личном автотранспорте, самостоятельно; -общественным транспортом автобус «Ульяновск-Шиловка» до с. Шиловка, далее – 7,2 км пешком или на велосипеде до Арбугинской горы; -на транспорте туроператоров.</p> <p>Добраться до национального парка «Сенгилеевские горы» можно на автобусе из г. Ульяновска регулярными автобусными рейсами с 8.30 утра до 18.30 вечера (по местному времени), всего 6 рейсов в день. Продолжительность поездки – 1 час, 45 минут.</p> <p>На входной группе тропы вы можете ознакомиться с правилами посещения национального парка, подробной картой движения и маршрутами.</p> <p>Доставка а/м транспортом сотрудниками ООПТ не предусмотрена.</p> <p>Расстояние от крупных городов до с. Шиловка: - от г. Тольятти – 242 км; -от г. Самары – 251 км; -от г. Саратова – 432 км; -от г. Казани – 270 км; -от г. Нижний Новгород – 480 км; -от г. Москва – 912 км.</p>
<p><b>1.6 Объекты показа на маршруте</b> (наименование объекта, краткое описание - до 500 символов на каждый объект)</p>	<p><b>Краснокнижные растения</b> Тропа, проходящая по этому уникальному региону, предлагает посетителям погрузиться в мир степной природы, исторических тайн и</p>

	<p>геологических чудес. На маршруте туристы имеют возможность увидеть редкие и охраняемые растения, такие как адонис весенний, бурачок ленский, рябчик и эфедру. Не меньше интерес представляет и местная фауна: среди обитателей степи можно встретить сурка-байбака и орлана белохвоста.</p> <p><b>Останец Арбуги</b> Геология Арбуги также насыщена интригующими фактами. Здесь можно узнать о камнях, формирующих гору, окаменелостях, которые спрятаны под её слоем, а также о геологических трещинах и уникальном аномальном магнетизме региона. Останец Арбуги станет настоящей находкой для любителей геологии.</p> <p><b>Шиловский курган</b> Не обойдется и без исторических открытий. Посетители смогут узнать о Шиловском кургане и его значении, об остатках древнего городища и его жителях, а также о древнем городе Арбухим, который был важным пунктом на пути из Булгара в Киев. Интерес представляет и огромный камень-мем, о котором оставил записи Адам Олеарий.</p> <p><b>Река Волга</b> Гидрология этого района впечатляет: под горой сливаются три реки – Атца, Арбуга и Волга. Это создает не только живописные пейзажи, но и уникальные экосистемы.</p> <p><b>Смотровая площадка</b> – это завершающий аккорд маршрута, с которой открывается впечатляющий вид на обширное Куйбышевское водохранилище. Здесь можно познакомиться с биологией этого водоема, а также узнать о рыбном населении, которое обитает в его водах.</p>
<p><b>1.7 Целевая аудитория / доступность для различных по физическим возможностям</b></p>	<p>Целевая аудитория - взрослые и дети 14+.</p>

групп туристов	Люди с ОВЗ – доступно для отдельных категорий (слабослышащие и немые). При наличии противопоказаний или ограничений возможностей здоровья необходимо проконсультироваться со специалистом.
1.8 Эксплуатирующая организация маршрута /его части	ФГБУ «Национальный парк «Сенгилеевские горы»
<b>2. Техническая характеристика маршрута</b>	
2.1 Вид маршрута (частей тропы) (водный, горный, лыжный, пешеходный, спелеологический, альпинистский, подводный)	Пешеходный
2.2 Возможности иного способа передвижения на маршруте (автомобильный, вертолетный, снегоходный, велосипедный, конный и др.)	Нет
2.3 Тип маршрута по направлению движения, выбрать: -линейный (начало и окончание маршрута в разных пунктах) -радиальный (путь в другой/другие пункты пребывания, возврат в пункт начала путешествия по этому же пути) -кольцевой (путь по нескольким пунктам, повтора части пути нет, начало и конец маршрута в одном месте) -комбинированный (составной маршрут)	Радиальный
2.4 Возможность посещения маршрута (или его части, указать какой) туристом, экскурсантом самостоятельно или ТОЛЬКО в составе организованных групп и (или) в сопровождении экскурсоводов (гидов), гидов-переводчиков, инструкторов-проводников	Туристы могут посетить экологическую тропу в составе организованной группы, в сопровождении экскурсовода либо самостоятельно.
2.5 Протяженность (км) от начальной до конечной точки (для радиального – протяженность маршрута указывается в обе стороны)	1 км
2.6 Продолжительность тропы (дней, часов) (предполагаемая, среднее значение)	1 час
2.7 Максимальная высотность над уровнем моря (м) (для подводных маршрутов указать максимальную глубину)	177 м
2.8 Нитка маршрута (точка входа – объекты	Входная группа – Шиловский курган

посещения – точка выхода)	– Смотровая площадка – Шиловский курган – Входная группа					
2.9 GPS-координаты основных точек маршрута, выстроенных в трек	1. Входная группа 54.112437561000235, 48.57639811554879 2. «Шиловский курган» 54.113103201659705, 48.57519878756746 3. Смотровая площадка «Волга и великий Волжский путь» 54.11373860581161, 48.570537834061426					
2.10 Сведения об информационном ресурсе, где можно скачать на мобильное устройство цифровой трек маршрута	Официальный сайт: <a href="https://npsenggory.ru/">https://npsenggory.ru/</a>					
2.11 Покрытие мобильной связью, другие виды связи на маршруте (%). Указать точки гарантированной мобильной связи и наименование оператора.	Присутствуют все мобильные операторы региона (МТС, Т2, Билайн, Мегафон). Связь стабильная.					
<b>2.12 План прохождения маршрута</b> <i>(прописывается весь маршрут, если радиальный – то и туда, и обратно)</i>						
№	Отрезок маршрута <i>(указываются последовательно участки прохождения маршрута туда и обратно)</i>	Протяженность (км.)	Время на проход ч/мин.	Способ передвижения	Необходимость сопровождения инструктором-проводником	Тип покрытия пути <i>(например, грунтовая дорога, гравийная, водная поверхность и др.)</i>
1	Входная группа – Шиловский курган	0,3 км	15 мин	пеший	не требуется	грунтовая дорога
2	Шиловский курган – Смотровая площадка	0,2 км	15 мин	пеший	не требуется	грунтовая дорога
3	Смотровая площадка – Шиловский курган	0,3 км	15 мин	пеший	не требуется	грунтовая дорога
4	Шиловский курган – Входная группа	0,2 км	15 мин	пеший	не требуется	грунтовая дорога

<b>2.13 Характеристика препятствий на отрезках маршрута, имеющих категорию сложности</b>	
<b>Отрезок маршрута</b>	<b>Вид препятствия, категория сложности и его характеристика</b> <i>(согласно распоряжению Правительства Российской Федерации от 1 июня 2024 г. № 1365-р)</i>
Нет	Нет
<b>3. Режим функционирования маршрута</b>	
<b>3.1 Часы функционирования маршрута</b>	8:00 – 20:00
<b>3.2 Крайнее суточное время выхода на маршрут</b>	19:00
<b>3.3 Сезонность маршрута</b>	Апрель – октябрь
<b>3.4 Рекомендуемое число туристов в одной группе (чел.)</b>	20
<b>3.5 Установленная предельно допустимая рекреационная емкость маршрута в день (чел.)</b>	140 <i>(показатель может изменяться по результатам экомониторинга)</i>
<b>3.6 Порядок получения разрешения на посещение маршрута</b>	Оформление разрешения возможно: -на сайте Учреждения <a href="https://npsenggory.ru/permissionthepark/">https://npsenggory.ru/permissionthepark/</a> , в электронном виде; -в офисах Учреждения – визит-центрах, расположенных по адресам: г. Сengiлей ул. Садовая д. 1 а., г. Ульяновск, ул. Карла Маркса д.29, при личном посещении.
<b>4. Требования и рекомендации по прохождению маршрута</b>	
<b>4.1 Требования к режиму пребывания на маршруте (запреты и ограничения)</b>	-запрещено пересечение барьерных заграждений, движение за пределами тропы и предупреждающих знаков (в том числе об опасности); -запрещен сбор минералов, горных пород и окаменелостей; -пребывание на территории парка с собаками любых пород; -пребывание в особо охраняемой зоне парка вне маркированных маршрутов; -уничтожение и повреждение аншлагов, информационных знаков, малых архитектурных форм и других объектов инфраструктуры парка.

<b>4.2 Рекомендации по предмаршрутной подготовке</b> (медицинские противопоказания и др.)	Особой подготовки не требуется.
<b>4.3 Рекомендации по необходимому туристскому снаряжению и экипировке</b>	Специального туристского снаряжения не требуется. Туристам достаточно иметь: -головной убор и солнцезащитные очки; -питьевую воду; -легкие штаны и рубашку с длинными рукавами; -удобную обувь.
<b>5. Объекты обустройства маршрута</b> <i>(указать информацию о местоположении каждого объекта на маршруте с GPS-координатами)</i>	
<b>5.1 Входные группы</b>	Входная группа 54.11246747766377, 48.576666050523336
<b>5.2 Смотровая площадка</b>	Смотровая площадка 54.113736143016475, 48.570621300646884
<b>5.3 Ограждения</b>	Канатное ограждение 54.11275916400165, 48.57582396917475
<b>5.4 Места отдыха, укрытия от непогоды</b> <i>(указать составные элементы, их количество, вместимость)</i>	Отсутствуют
<b>5.5 Информационные стенды</b>	1.Карта тропы: 54.11242189449011, 48.57648174992382. 2.Палеонтология: 54.11372324991344, 48.570517007073356 3.Биология и палеонтология долины реки Арбуги: 54.11372324991344, 48.570517007073356 4.Исторические факты: 54.11372324991344, 48.570517007073356
<b>5.6 Знаки навигации</b> (знаки поворотов, развилок, расстояний до туристских стоянок, туалетов, объектов показа, родников, возможных выходов с маршрута, аварийных способов связи со спасательными службами)	Общая карта/схема территории экологической тропы находится на входной группе: 54.11242189449011, 48.57648174992382
<b>5.7 Туристские стоянки</b> (кроме местоположения указать составные элементы, их количество, вместимость)	На экологической тропе туристские стоянки не предусмотрены.
<b>5.8 Парковочные места и автомобильные стоянки для целей посещения маршрута</b> (кроме	Парковка для автомобилей у входной группы экологической тропы «Арбугинская гора»,


<i>местоположения указать составные элементы, их количество, вместимость)</i>	54.11263122089725, 48.57663730294441 количество мест – 20
<b>5.9 Мусорные урны, контейнеры для твердых бытовых отходов (при наличии)</b>	Мусорные урны на входной группе в начале экологической тропы. 54.11195195216726, 48.5763919109546
<b>5.10 Туалеты</b>	Туалет расположен в 100 м. от входной группы. 54.11272408536082, 48.57713170182454
<b>5.11 Иные объекты инфраструктуры на маршруте (лестницы, смотровые площадки, мостики, кордоны, глэмпинги, причалы, пирсы, информационно-коммуникационные устройства для вызова экстренной помощи, точки для подзарядки мобильных устройств, др.)</b>	Смотровая площадка перед входной группой: 54.111914931721365, 48.57637386727485 Лавочка: 54.11246747766377, 48.576666050523336
<b>6. Меры по обеспечению безопасности</b>	
<b>6.1 Потенциально опасные участки, препятствия, явления (выход опасных диких животных, камнепад, сход селей, лавин, водовороты, недостаточный уровень кислорода в воздухе и пр.) на тропе с GPS-координатами</b>	Отсутствуют
<b>6.2 Аварийные выходы с маршрута с GPS-координатами и указанием ближайшего населенного пункта от аварийного выхода</b>	Выход к населенному пункту Шиловка: 54.062097993911216, 48.6406369854022
<b>7. Краткая географическая и климатическая характеристика района маршрута</b>	
<p>Гора Арбуга расположена в 7 километрах северо-западнее села Шиловка Сенгилеевского района. Климат характеризуется как умеренно континентальный. Для него типичны холодная, продолжительная и малоснежная зима, сухое и жаркое лето, короткие весна и осень, а также резкие колебания среднесуточных и среднегодовых температур, а также быстрые переходы от зимы к лету и дефицит влажности. Куйбышевское водохранилище оказывает значительное влияние на некоторые климатические показатели, особенно на атмосферные осадки.</p> <p>Среднегодовая многолетняя температура воздуха составляет около +4,0 °С. Среднее число дней в году с положительными температурами достигает 205–210.</p> <p>Зима (период с устойчивой среднесуточной температурой ниже 0 °С) продолжается с начала ноября по конец марта. Зима характеризуется холодными устойчивыми морозами, частыми снегопадами и метелями. Самым холодным месяцем является январь со средней температурой около -12,7 °С. Минимальная зарегистрированная температура воздуха за все годы наблюдений составила -43 °С.</p>	
<b>8. Возможные опасные погодные (стихийные) явления и рекомендуемые действия туриста/экскурсанта при их возникновении</b>	
Отсутствуют.	

## Карта-схема экологической тропы «Арбугинская гора»



### Условные обозначения

 Начало и окончание маршрута


 Путь следования

 Направление движения


 Границы национального парка


 Подъезд к маршруту на автомобиле

### Основные точки маршрута:

 1 Объект показа "Шиповский курган"

 2 Смотровая площадка "Волга и великий Волжский путь"

 Парковка, входная группа

 Туалет

 Населенный пункт

**Фото объектов показа экологической тропы «Арбугинская гора»**



1. Смотровая площадка перед входной группой «Знакомство с НП «Сенгилеевские горы»  
Автор фото: Квирикадзе С.А.



2. Входная группа. Автор фото: Квирикадзе С.А.



3. Шиловский курган. Автор фото: Квирикадзе С.А.



4. Волга и Великий Волжский путь. Автор фото: Квирикадзе С.А.



5. Городища селища Волжской Булгарии. Автор фото: Квирикадзе С.А.



6. Смотровая площадка. Автор фото: Квирикадзе С.А.